











ICONOGRAFÍA *Iconography*

- | | | | | | | | | | |
|---|---|---|---|---|---|---|---|---|---|
|  |  |  |  |  |  |  |  |  |  |
| MOVILIDAD REDUCIDA
Accessible Entrance | EXTINTOR
Extinguisher | AMBULANCIA
Ambulance | CAFÉ
Coffee Station | BAÑOS
Restrooms | MAPA
Map | ENFERMERÍA
First Aid Station | PANTALLA INFORMATIVA
Information Screen | PUNTO DE HIDRATACIÓN
Hydration Area | SALIDA DE EMERGENCIA
Emergency Exit |

MAPA DEL FORO

Forum map

A Caja de madera *Wooden box*

- 1 Registro *Registry*
- 2 Easydataviz

B Caja de madera 2do piso *Wooden box 2nd floor*

- 1 Sala de Coworking *Coworking Room*
- 2 Sala de Networking *Networking Room*
- 3 Baños *Restrooms*

C Hall principal *Main hall*

- ★ Gran Salón *Plenary Room*
- 1 Media Corner
- 2 DGC - Datos Generados por la ciudadanía
CGD Citizen-Generated Data
- 3 Dinámica Easydataviz *Easydataviz dynamic*
- 4 Cabina de Metro Cable *Metro Cable booth*
- 5 Salones de sesiones 5-9 *Session rooms 5-9*
- 6 Zona VIP UN *UN VIP Area*
- 7 SDG Experience
- 8 Stand Sostenibilidad *Sustainability Stand*
- 9 Global Partnership
- 10 Stand Commit to Data
- 11 Stand UN Datathon *UN Datathon Stand*
- 12 Punto de información *Information desk*
- 13 Maletero *Luggage Storage*
- 14 Muro de Participación *Participation Wall*

D Pabellón Colombia *Colombia hall*

- 1 Stands Nacionales *National Stands*
- 2 Entidades Públicas y Privadas
Public and Private Entities

E UN House

Stands UN Colombia

F Pabellón internacional *International hall*



- 1 Stands Internacionales *International Stands*
- 2 Sala 1 *Room 1*
- 3 Sala VIP voluntariado *VIP Room for Volunteers*
- 4 Cinemateca *Cinematheque*
- 5 IGAC
- 6 Data Strings - UNICEF

G Zona de alimentación *Food area*

H Salas 2-5 *Rooms 2-5*

CAJA DE MADERA

Wooden box



ICONOGRÁFIA *Iconography*



MOVILIDAD REDUCIDA
 Accessible Entrance



EXTINTOR
 Extinguisher




AMBULANCIA
 Ambulance



CAFÉ
 Coffee Station



BAÑOS
 Restrooms




MAPA
 Map



ENFERMERÍA
 First Aid Station



PANTALLA INFORMATIVA
 Information Screen



PUNTO DE HIDRATACIÓN
 Hydration Area




SALIDA DE EMERGENCIA
 Emergency Exit

Convenciones en la siguiente página >

CAJA DE MADERA

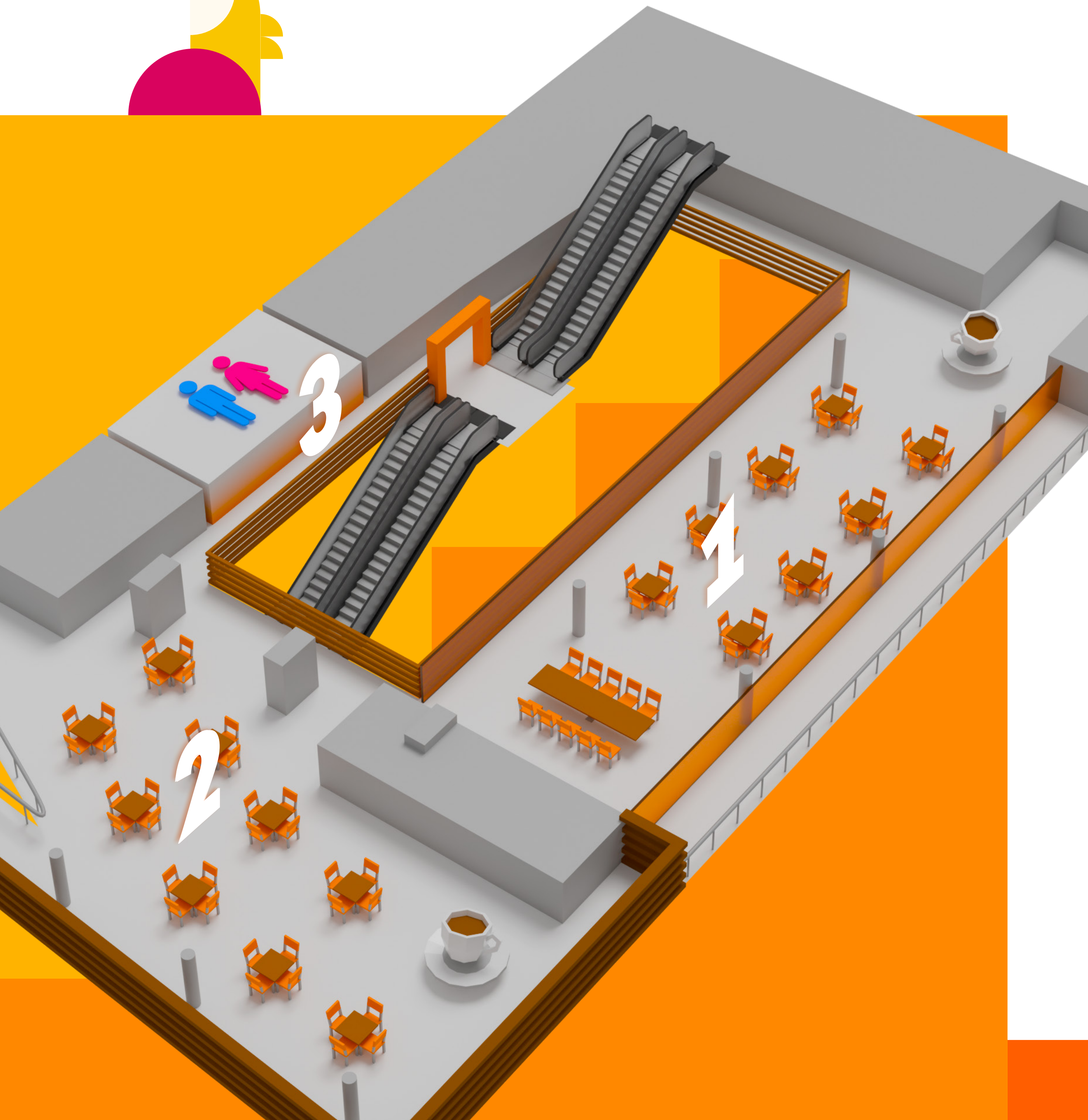

Wooden box

- 1** Registro *Registry*
- 2** Easydataviz



CAJA DE MADERA SEGUNDO PISO

Wooden box 2nd floor



ICONOGRAFÍA *Iconography*



MOVILIDAD REDUCIDA
 Accessible Entrance



EXTINTOR
 Extinguisher



AMBULANCIA
 Ambulance



CAFÉ
 Coffee Station



BAÑOS
 Restrooms



MAPA
 Map



ENFERMERÍA
 First Aid Station



PANTALLA INFORMATIVA
 Information Screen



PUNTO DE HIDRATACIÓN
 Hydration Area



SALIDA DE EMERGENCIA
 Emergency Exit

Convenciones en la siguiente página >

CAJA DE MADERA SEGUNDO PISO

Wooden box 2nd floor

1


Sala de Coworking
Coworking room

2

Sala de Networking
Networking room


3

Baños *Restrooms*



HALL PRINCIPAL

Main Hall



ICONOGRAFÍA *Iconography*



MOVILIDAD REDUCIDA
Accessible Entrance



EXTINTOR
Extinguisher



AMBULANCIA
Ambulance



CAFÉ
Coffee Station



BAÑOS
Restrooms



MAPA
Map



ENFERMERÍA
First Aid Station



PANTALLA INFORMATIVA
Information Screen



PUNTO DE HIDRATACIÓN
Hydration Area



SALIDA DE EMERGENCIA
Emergency Exit

Convenciones en la siguiente página >

HALL PRINCIPAL

Main Hall



Gran Salón *Plenary Room*

1

Media Corner

2

DGC - Datos Generados por la ciudadanía
CGD Citizen-Generated Data

3

Dinámica Easydataviz *Easydataviz dynamic*

4

Cabina de Metro Cable *Metro Cable booth*

5

Salones de sesiones 5-9 *Session rooms 5-9*

6

Zona VIP UN *UN VIP Area*

7

SDG Experience

8

Stand Sostenibilidad *Sustainability Stand*

9

Global Partnership

10

Stand Commit to Data

11

Stand UN Datathon *UN Datathon Stand*

12


Punto de información *Information desk*

13

Maletero *Luggage Storage*

14

Muro de Participación *Participation Wall*



PABELLÓN COLOMBIA

Colombia Hall



ICONOGRÁFIA *Iconography*



MOVILIDAD REDUCIDA
 Accessible Entrance



EXTINTOR
 Extinguisher



AMBULANCIA
 Ambulance



CAFÉ
 Coffee Station




BAÑOS
 Restrooms



MAPA
 Map



ENFERMERÍA
 First Aid Station



PANTALLA INFORMATIVA
 Information Screen



PUNTO DE HIDRATACIÓN
 Hydration Area




SALIDA DE EMERGENCIA
 Emergency Exit

Convenciones en la siguiente página >

PABELLÓN COLOMBIA



Colombia Hall

1-2	ESRI-Colombia	ALC	Alcaldía de Medellín
3-4	APC-Colombia	DANE	DANE
5	Banco de la República	CL	Clusters
6	Super Salud	EM	Emprendedores <i>Entrepreneurs</i>
7	Profamilia		
8	Departamento Nacional de Planeación		
9	CUEE Antioquia		
10	Makaia		
11	DAMA-Colombia		
12	Easydataviz		
13	Instituto Alexander Von Humboldt		
14	Instituto Colombiano Agropecuario		
15	Cepei		
16	Empresas Públicas de Medellín		
17	Emprendedores <i>Entrepreneurs</i>		
18	Microsoft-Dataknow		
19	Confecámaras		
20	Red de Ciudades Cómo Vamos		
21	Ministerio de Comercio, Industria y Turismo		
22	Ruta N		
23	Alcaldía de Rionegro		
24	Metro de Medellín		
25	Emprendedores <i>Entrepreneurs</i>		



UN HOUSE

UN House



ICONOGRAFÍA *Iconography*



MOVILIDAD REDUCIDA
 Accessible Entrance



EXTINTOR
 Extinguisher



AMBULANCIA
 Ambulance



CAFÉ
 Coffee Station



BAÑOS
 Restrooms



MAPA
 Map



ENFERMERÍA
 First Aid Station



PANTALLA INFORMATIVA
 Information Screen



PUNTO DE HIDRATACIÓN
 Hydration Area



SALIDA DE EMERGENCIA
 Emergency Exit

Convenciones en la siguiente página >

UN HOUSE

UN House

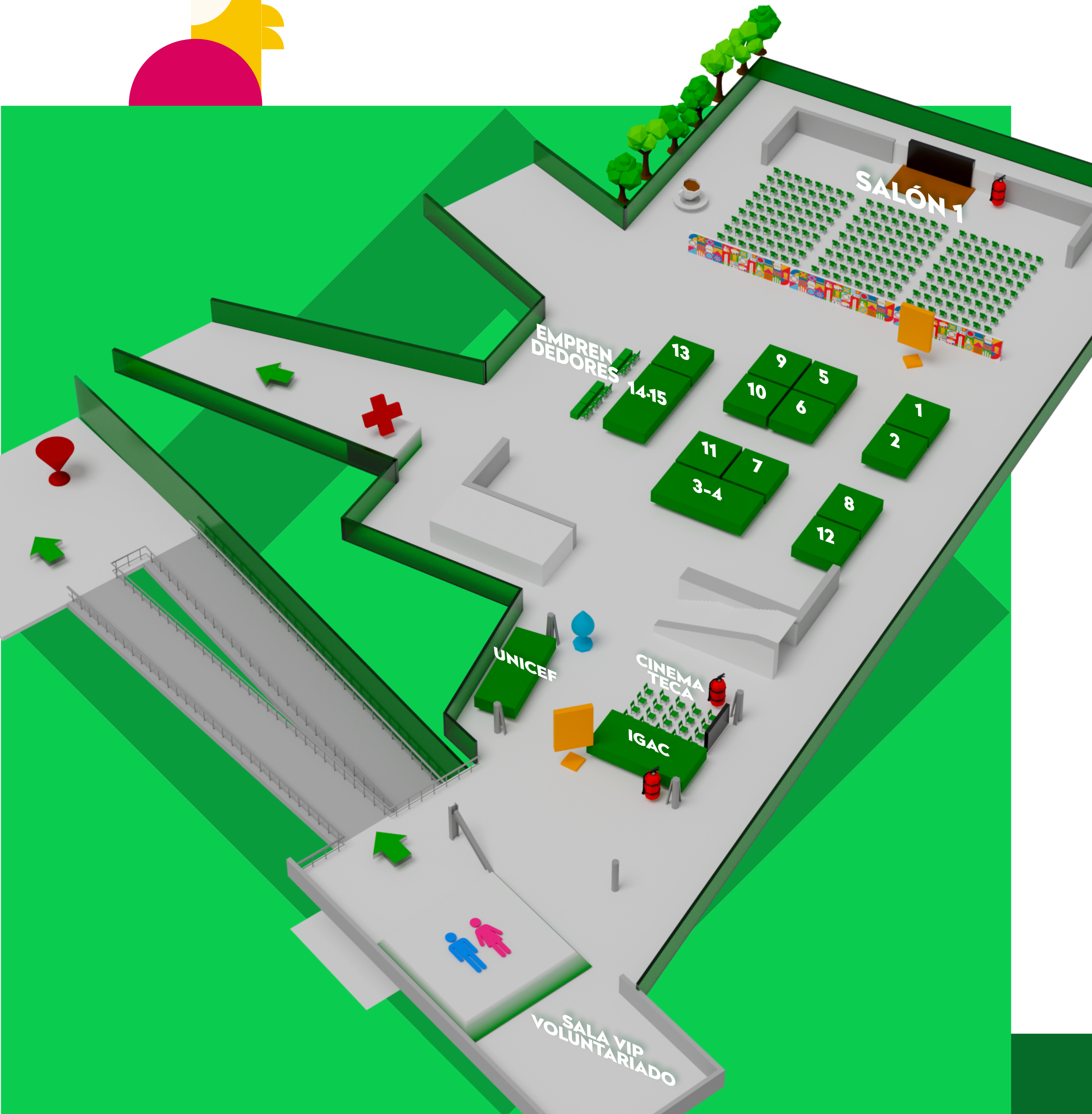



Stands UN Colombia



PABELLÓN INTERNACIONAL

International Hall



ICONOGRAFÍA *Iconography*



MOVILIDAD REDUCIDA
Accessible Entrance



EXTINTOR
Extinguisher



AMBULANCIA
Ambulance



CAFÉ
Coffee Station




BAÑOS
Restrooms




MAPA
Map



ENFERMERÍA
First Aid Station



PANTALLA INFORMATIVA
Information Screen



PUNTO DE HIDRATACIÓN
Hydration Area




SALIDA DE EMERGENCIA
Emergency Exit

Convenciones en la siguiente página >

PABELLÓN INTERNACIONAL

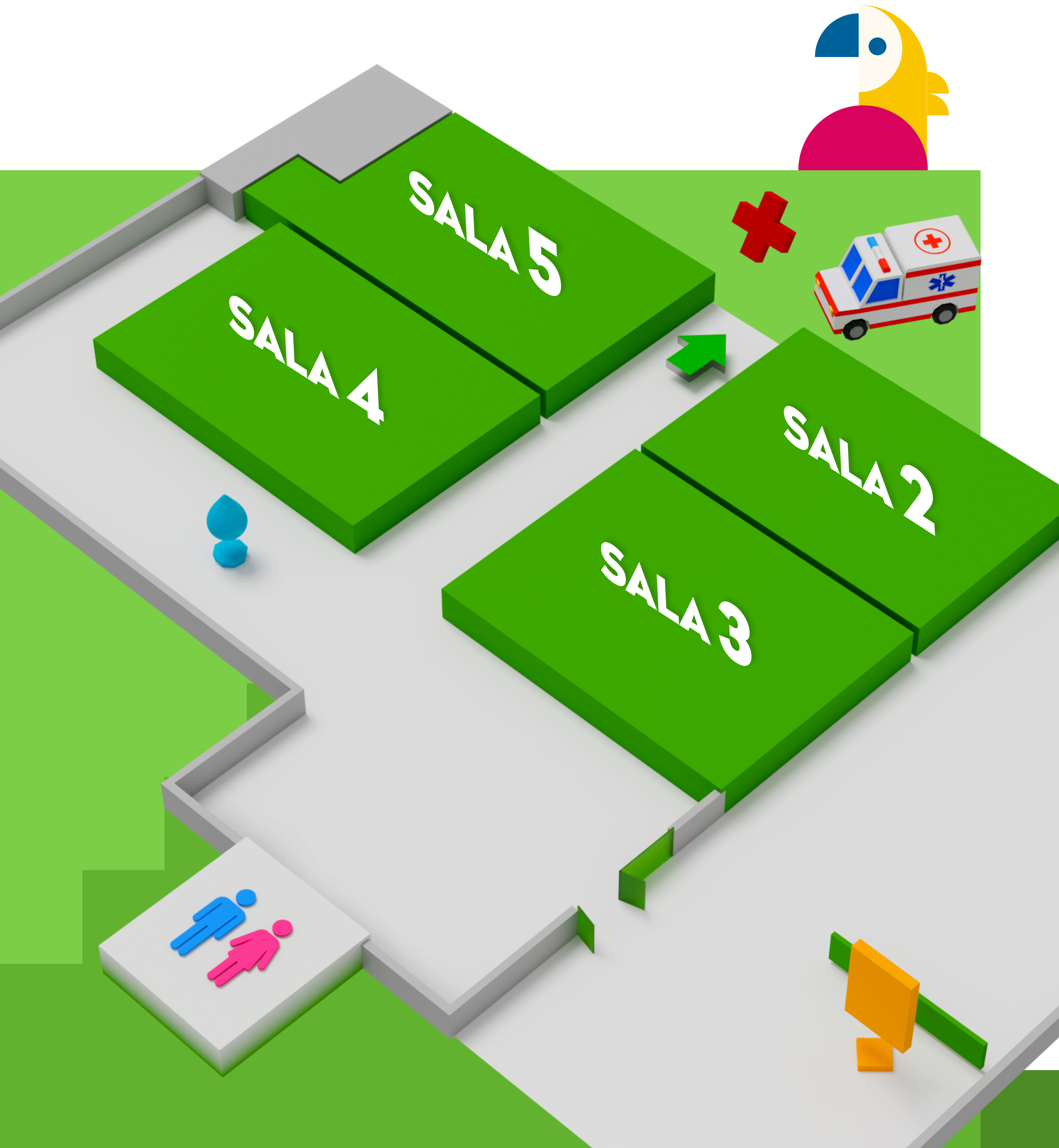
International Hall

1	TCS
2	Global Data Center
3-4	Women Count
5	OECD
6	IPUMS - University of Minnesota
7	OIM
8	Banco Interamericano de Desarrollo
9	DHIS2
10	UNDP-Global Policy Center for Governance
11	International Forum on TOSSD
12	Humanitarian Open Street Map
13	WHO
14-15	Bloomberg-Data for Health Initiative
DSU	Data Strings - UNICEF
CNT	Cinemateca <i>Cinematheque</i>
SDV	Sala VIP voluntariado <i>VIP Room for Volunteers</i>
IGC	IGAC
EMP	Emprendedores <i>Entrepreneurs</i>
S1	Salón 1 <i>Room 1</i>



SALAS 2-5

Rooms 2-5



ICONOGRAFÍA *Iconography*



MOVILIDAD REDUCIDA
Accessible Entrance



EXTINTOR
Extinguisher



AMBULANCIA
Ambulance



CAFÉ
Coffee Station



BAÑOS
Restrooms



MAPA
Map



ENFERMERÍA
First Aid Station



PANTALLA INFORMATIVA
Information Screen



PUNTO DE HIDRATACIÓN
Hydration Area



SALIDA DE EMERGENCIA
Emergency Exit